KOORDINAČNÍ SITUAČNÍ VÝKRES 1:1000

D55, 5512 ROHATEC - LUŽICE

KM 43,100 - 45,500

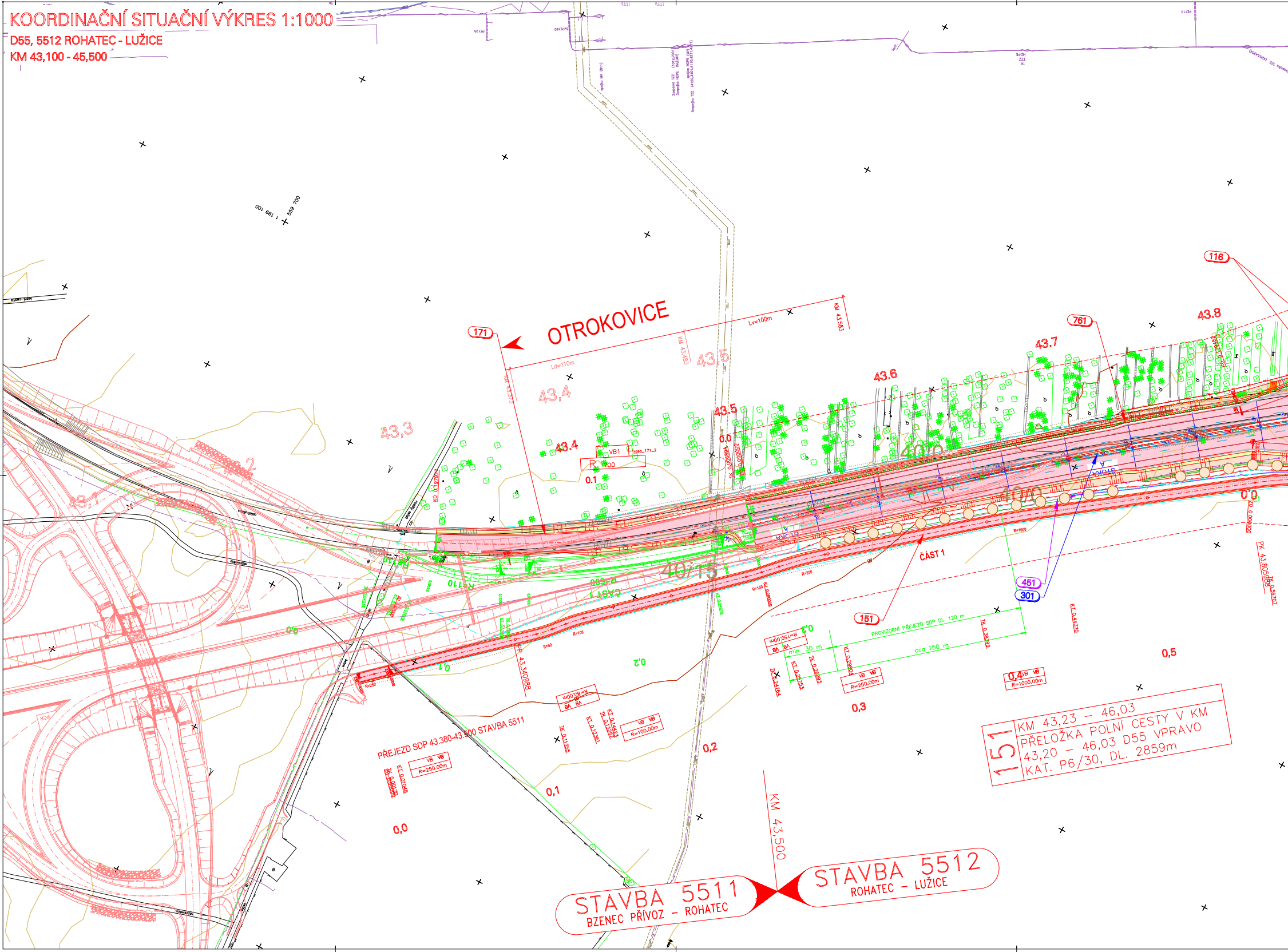

OTROKOVICE
171
Lv=100m
Ld=110m
KM 43,583
KM 43,483
43,3
43,4
43,5
43.4
43.5
43.6
43.7
43.8
761
116
VB1
R 700
0.1
0.0
ČÁST 1
151
451
301
PROVIZORNÍ PŘEJEZD SDP DL. 120 m
min. 30 m
cca 150 m
R=150.00m
R=250.00m
R=1000.00m
R=100.00m
R=80.00m
R=250.00m
PŘEJEZD SDP 43.380-43.500 STAVBA 5511
PP 43,340988
PK 43,805988
0,0
0,1
0,2
0,3
0,4
0,5
151
KM 43,23 – 46,03
PŘELOŽKA POLNÍ CESTY V KM
43,20 – 46,03 D55 VPRAVO
KAT. P6/30, DL. 2859m
KM 43,500
STAVBA 5511
BZENEC PŘÍVOZ – ROHATEC
STAVBA 5512
ROHATEC – LUŽICE
1 199 100
1 559 700

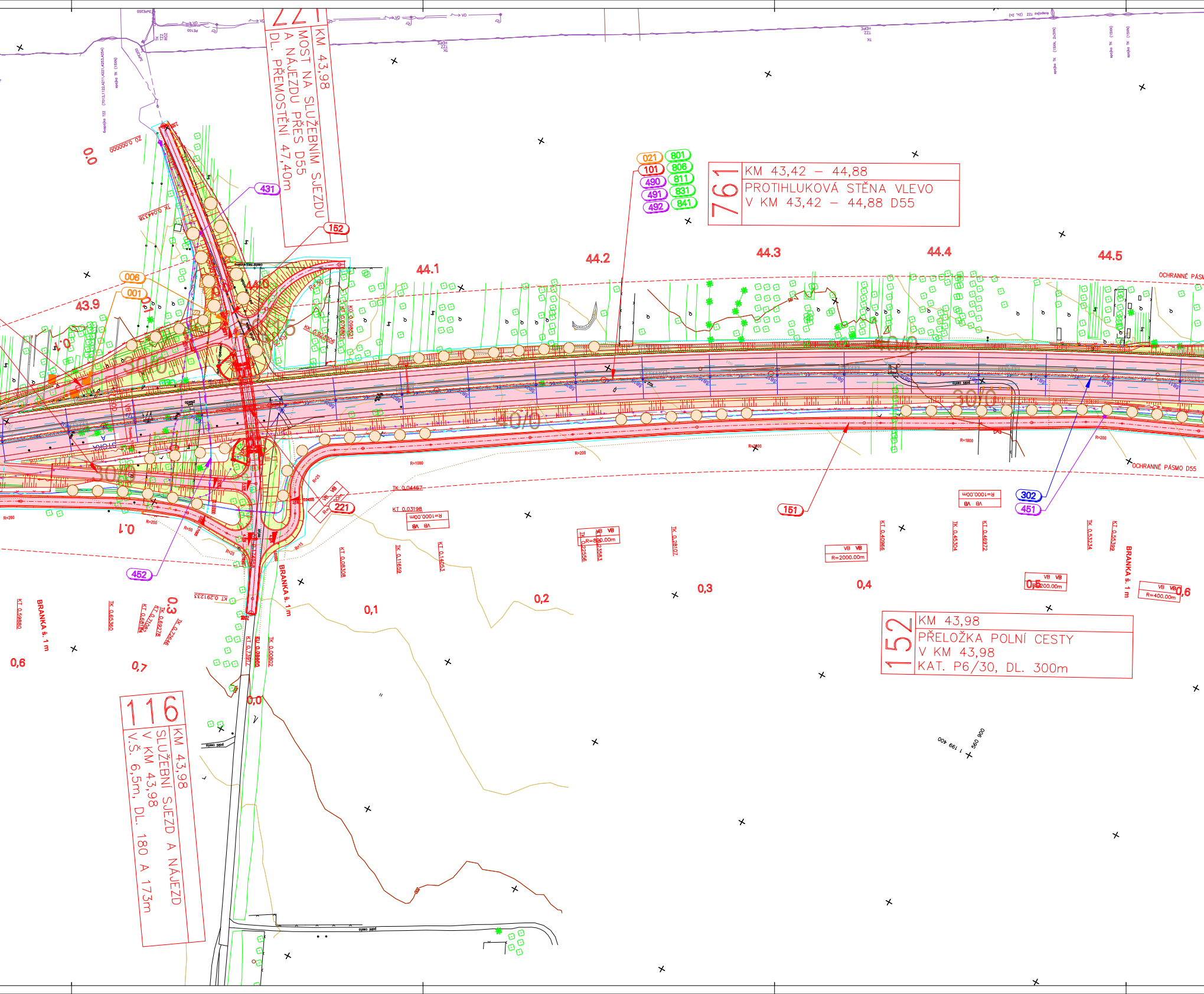
221
KM 43,98
MOST NA SLUŽEBNÍM SJEZDU
A NÁJEZDU PŘES D55
DL. PŘEMOSTĚNÍ 47,40m
761
KM 43,42 – 44,88
PROTIHLUKOVÁ STĚNA VLEVO
V KM 43,42 – 44,88 D55
021
101
490
491
492
801
806
811
831
841
431
152
006
001
151
302
451
452
221
43.9
44.0
44.1
44.2
44.3
44.4
44.5
0.0
0.1
0,1
0,2
0,3
0,4
0,5
0,6
0,7
0.0
OCHRANNÉ PÁSMO D55
BRANKA š. 1 m
R=1000.00m
R=2000.00m
R=400.00m
152
KM 43,98
PŘELOŽKA POLNÍ CESTY
V KM 43,98
KAT. P6/30, DL. 300m
116
KM 43,98
SLUŽEBNÍ SJEZD A NÁJEZD
V KM 43,98
V.Š. 6,5m, DL. 180 A 173m

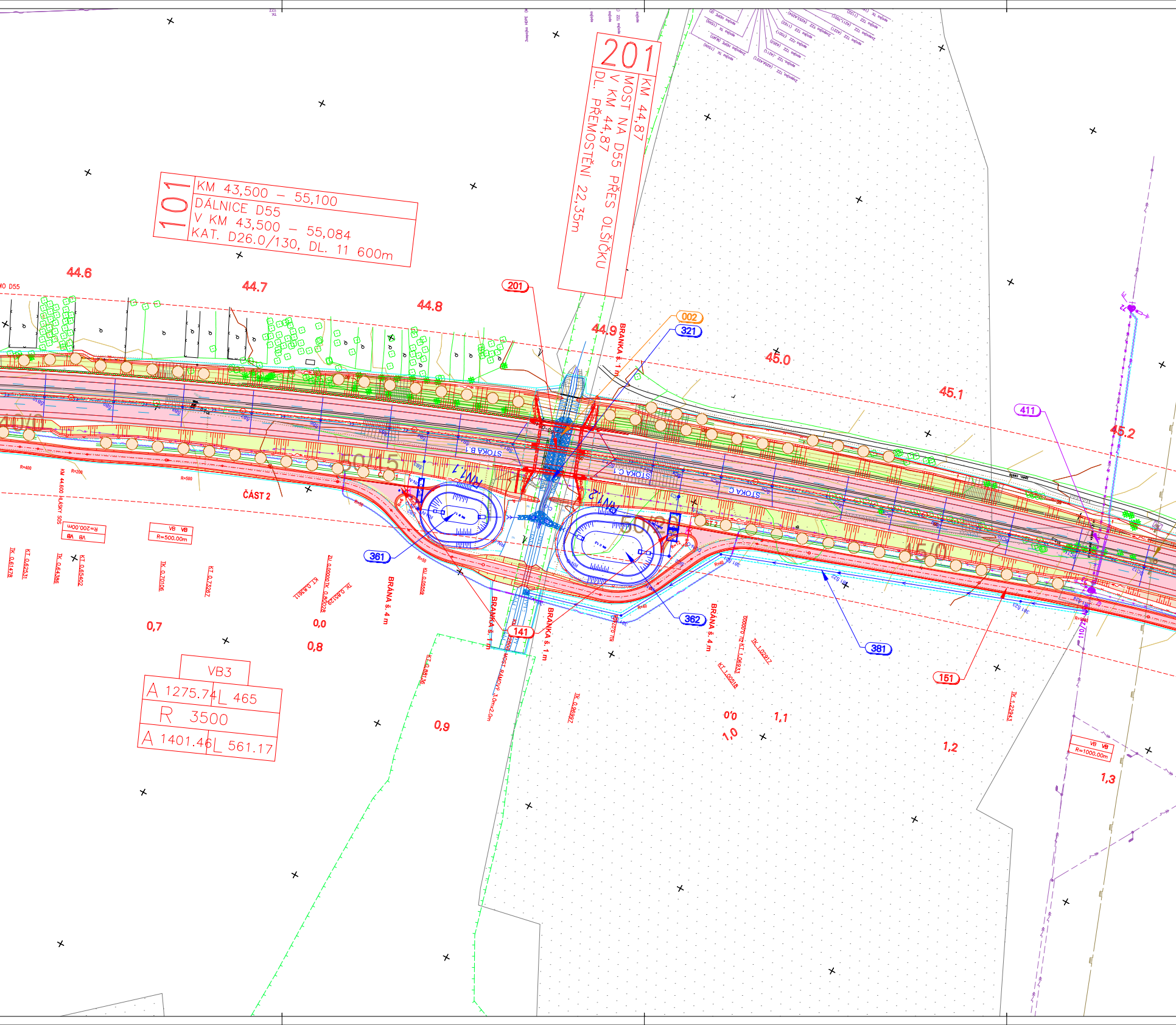
101
KM 43,500 – 55,100
DÁLNICE D55
V KM 43,500 – 55,084
KAT. D26.0/130, DL. 11 600m
201
KM 44,87
MOST NA D55 PŘES OLŠIČKU
V KM 44,87
DL. PŘEMOSTĚNÍ 22,35m
44.6
44.7
44.8
44.9
45.0
45.1
45.2
201
002
321
411
361
362
141
381
151
ČÁST 2
STOKA B.1
STOKA C.1
STOKA C
RN 1
RN 2
BRANKA š. 1 m
BRÁNA š. 4 m
R=200,00m
R=500.00m
R=1000.00m
VB3
A 1275.74 L 465
R 3500
A 1401.46 L 561.17
0,0
0,7
0,8
0,9
1,0
1,1
1,2
1,3

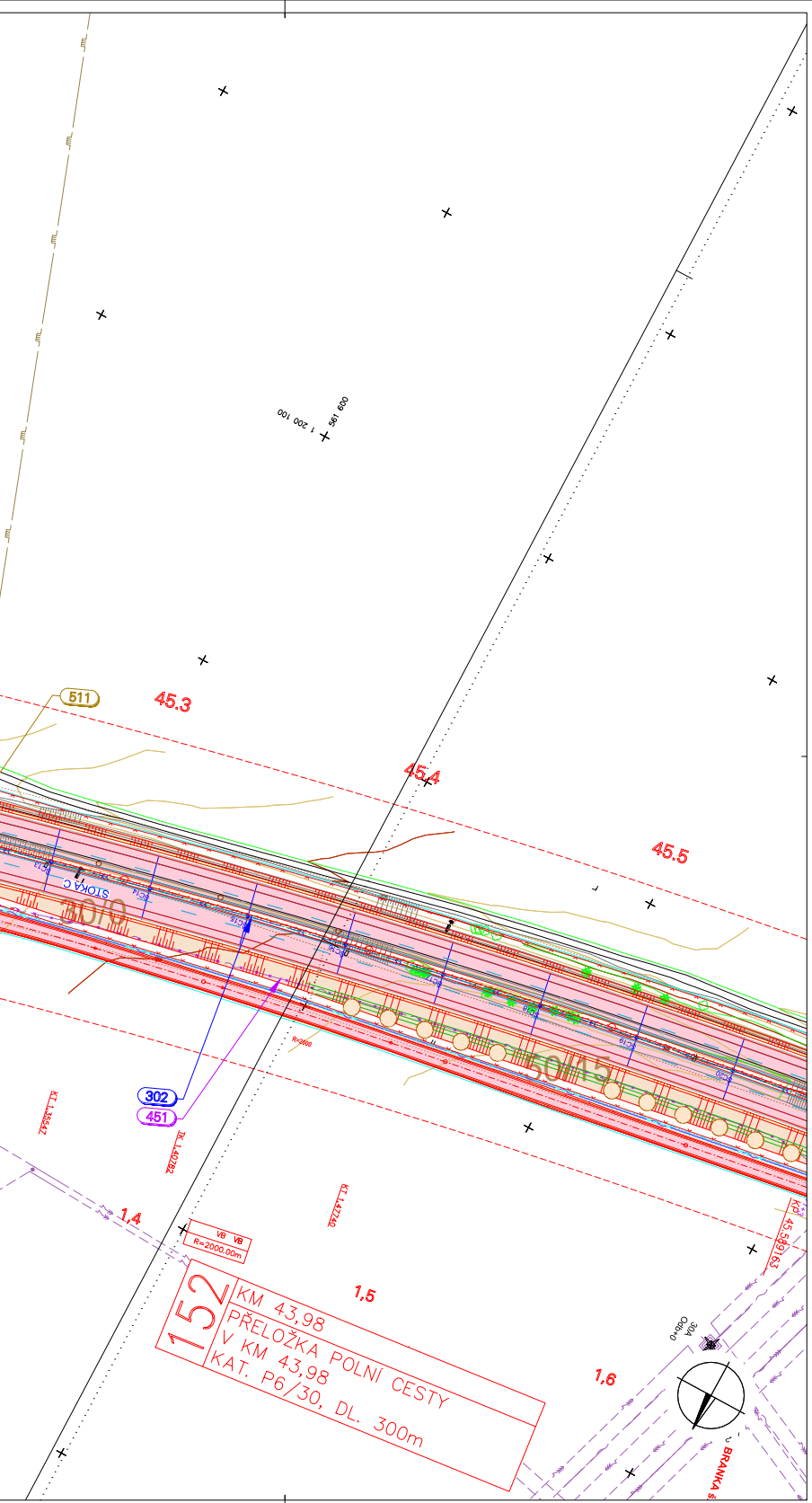
511
45.3
45.4
45.5
STOKA C
30/0
50/15
302
451
R=2000
KI 1,35547
IK 1,40782
KI 1,47740
1 200 100
561 600
1,4
1,5
1,6
VB VB
R=2000.00m
152
KM 43,98
PŘELOŽKA POLNÍ CESTY
V KM 43,98
KAT. P6/30, DL. 300m
KP 45,589163
30A
Odb+0
BRANKA

SEZNAM STAVEBNÍCH OBJEKTŮ

Objekty řady 000 - Objekty přípravy staveniště

SO 001	Demolice drobných objektů
SO 002	Demolice mostu ev. č. 55-064C v km 44,87 D55
SO 003	Demolice mostu ev. č. 55-067 v km 51,05 D55
SO 004	Demolice mostu ev. č. 55-068 v km 51,23 D55
SO 005	Demolice mostu ev. č. 55-069 v km 52,22 D55
SO 006	Demolice objektů při ulici Za Tratí v km 43,97 D55
SO 007	Demolice objektu chovu kachen v km 52,75 D55
SO 008	Demolice domku u solární elektrárny v km 53,55 D55
SO 021	Příprava území

Objekty řady 100 - Objekty pozemních komunikací

SO 101	Dálnice D55 v km 43,500 - 55,084
SO 111	MÚK Hodonín - východ v km 46,24 D55
SO 112	Úprava MÚK Hodonín - sever v km 48,76 D55
SO 113	MÚK Hodonín - západ v km 51,50 D55
SO 116	Služební sjezd a nájezd v km 43,98 D55
SO 121	Přeložka silnice II/432 v km 46,24 D55
SO 123	Přeložka silnice I/51 v km 51,10 D55 vlevo
SO 124	Přeložka silnice III/05531 v km 51,40 D55 vlevo
SO 125	Přeložka silnice III/42222 v km 51,50 - 53,10 D55 vpravo
SO 131	Rozšíření odpočívky v km 53,00 D55 vpravo
SO 134	Přeložka cyklostezky v km 49,67 D55
SO 135	Stezka pro pěší a cyklisty v km 52,89 D55
SO 141	Příjezd k RN v km 44,87 D55 vpravo
SO 143	Příjezd k RN v km 51,04 D55 vlevo
SO 144	Příjezd k RN v km 52,26 D55 vpravo
SO 151	Přeložka polní cesty v km 43,23 - 46,03 D55 vpravo
SO 152	Přeložka polní cesty v km 43,98 D55
SO 153	Přeložka polní cesty v km 46,03 - 46,22 D55 vpravo
SO 154	Přeložka polní cesty v km 46,00 - 46,31 D55 vlevo
SO 155	Přeložka polní cesty v km 47,13 D55
SO 156	Přeložka polní cesty v km 46,83 - 48,29 D55 vpravo
SO 157	Přeložka polní cesty v km 47,14 - 47,73 D55 vlevo
SO 158	Přeložka lesní cesty v km 50,47 - 50,64 D55 vpravo
SO 159	Úprava lesní cesty v km 51,23 D55
SO 160	Přeložka lesní cesty v km 51,65 - 51,68 D55 vpravo
SO 161	Přeložka účelové komunikace v km 51,74 - 52,72 D55 vpravo
SO 162	Přeložka účelové komunikace v km 51,68 - 51,81 D55 vlevo
SO 163	Přeložka účelové komunikace v km 53,19- 53,50 D55 vpravo
SO 164	Přeložka polní cesty v km 54,68 D55
SO 165	Přeložka polní cesty v km 54,69 - 55,20 D55 vpravo
SO 166	Sjezdy na pozemky v působnosti města Hodonín
SO 167	Sjezdy na pozemky Lesů ČR
SO 168	Sjezd v km 0,42 II/432 k RS
SO 169	Sjezdy na pozemky v působnosti obce Lužice
SO 171	Provizorní propojení D55 se silnicí I/55
SO 172	Provizorní komunikace v km 46,20 D55 pro stavbu SO 121
SO 173	Provizorní komunikace v km 51,50 D55 pro stavbu SO 211 a 212
SO 181	Přechodné dopravní značení na dálnici
SO 182	Přechodné dopravní značení na ostatních komunikacích
SO 190.1	Dopravní značení ve správě ŘSD - svislé a vodorovné dopravní značení
SO 190.2	Dopravní značení ve správě ŘSD - portály pro dopravní značení
SO 190.3	Dopravní značení ve správě ŘSD - proměnné dopravní značení
SO 193	Dopravní značení na komunikacích jiných správců

Objekty řady 200 - Mostní objekty a zdi

SO 201	Most na D55 přes Olšičku v km 44,87
SO 202	Most na D55 přes Studenou chodbu v km 51,05
SO 203	Most na D55 přes struskovody a lesní cestu v km 51,23
SO 204	Most na D55 přes Kyjovku v km 52,22
SO 211	Most na větvi MÚK přes D55 v km 51,42
SO 212	Most na větvi MÚK přes D55 v km 51,59
SO 221	Most na služebním sjezdu a nájezdu přes D55 v km 43,98
SO 222	Most na silnici II/432 přes D55 v km 46,24
SO 223	Most na polní cestě přes D55 v km 47,13
SO 224	Lávka pro pěší a cyklisty v km 49,67 D55
SO 225	Lávka pro pěší a cyklisty v km 52,89 D55
SO 226	Most na polní cestě přes D55 v km 54,68
SO 241	Most na silnici I/51 přes odlehčovací koryto v km 51,40 D55 vlevo
SO 242	Most na silnici III/42222 přes Kyjovku v km 0,97

Objekty řady 300 - Vodohospodářské objekty

SO 301	Odvodnění D55 v km 43,50 - 44,00
SO 302	Odvodnění D55 v km 44,00 - 46,90
SO 303	Odvodnění D55 v km 46,90 - 51,20
SO 304	Odvodnění D55 v km 51,20 - 54,85
SO 305	Odvodnění D55 v km 54,85 - 55,10
SO 307	Odvodnění MÚK Hodonín - západ
SO 308	Odvodnění odpočívky v km 53,00 D55 vpravo
SO 321	Úprava koryta VT Olšička v km 44,87 D55
SO 322	Přeložka koryta přítoku Studené chodby v km 49,73 - 51,03 D55 vpravo
SO 323	Úprava koryta VT Studená chodba v km 51,05 D55
SO 324	Přeložka odlehčovacího koryta Studené chodby v km 51,37 D55
SO 332	Přeložka dešťové kanalizace v km 47,96 - 49,82 D55
SO 333	Přeložka jednotné kanalizace v km 49,09 D55
SO 343	Přeložka vodovodního přivaděče v km 46,04 D55
SO 345	Přeložka vodovodu v km 47,33 D55
SO 346	Přeložka vodovodního přivaděče v km 48,24 D55
SO 347	Přeložka vodovodu v km 48,71 D55
SO 348	Přeložka vodovodu v km 49,13 D55
SO 350	Přeložka vodovodní přípojky v km 53,52 D55
SO 361	DUN, RN, ORL v km 44,82 D55 vpravo
SO 362	DUN, RN, ORL v km 44,90 D55 vpravo
SO 363	DUN, RN, ORL v km 51,04 D55 vlevo
SO 364	DUN, RN, ORL v km 51,09 D55 vlevo
SO 365	DUN, RN, ORL v km 52,21 D55 vpravo
SO 366	DUN, RN, ORL v km 52,31 D55 vpravo
SO 381	Podchycení meliorací na k.ú. Rohatec
SO 382	Podchycení meliorací na k.ú. Hodonín
SO 383	Podchycení meliorací na k.ú. Lužice
SO 390	Monitorovací systém podzemních vod
SO 391	Úprava objektů Hodonínských rybníků
SO 392	Přeložka lovišť Hodonínských rybníků

Objekty řady 400 - Elektro a sdělovací objekty

SO 401	Přeložka vedení VVN v km 45,61 D55
SO 402	Přeložka vedení VVN v km 45,63 D55
SO 411	Přeložka vedení VN v km 45,18 D55
SO 412	Přeložka vedení VN v km 48,22 D55
SO 413	Přeložka vedení VN v km 48,23 D55
SO 414	Přeložka vedení VN v km 48,40 D55
SO 415	Přeložka vedení VN v km 48,81 D55
SO 416	Přeložka vedení VN v km 52,73 D55
SO 417	Přeložka vedení VN v km 54,93 D55
SO 431	Přeložka vedení NN v km 43,94 D55 vlevo
SO 432	Přeložka vedení NN v km 46,20 D55 vpravo
SO 433	Přeložka vedení NN v km 46,23 D55 vpravo
SO 434	Přeložka kabelu NN v km 48,81 D55
SO 435	Přeložka kabelu NN v km 51,25 - 51,43 D55 vlevo
SO 436	Přeložka vedení NN v km 53,28 - 53,33 D55 vlevo
SO 437	Přeložka kabelu NN v km 54,08 D55
SO 438	Přeložka kabelu NN v km 54,58 D55
SO 439	Přeložka kabelu NN v km 54,76 D55 vpravo
SO 441	Přeložka veřejného osvětlení v km 51,05 - 51,49 D55 vlevo
SO 442	Veřejné osvětlení odpočívky v km 53,00 D55 vpravo
SO 451	Přeložka sdělovacího vedení v km 43,50 - 55,084 D55
SO 452	Přeložka sdělovacího vedení v km 43,93 D55
SO 455	Přeložka sdělovacího vedení v km 46,22 D55
SO 456	Přeložka sdělovacího vedení v km 46,22 D55 vpravo
SO 457	Prodloužení chráničky sdělovacího vedení v km 46,69 D55
SO 459	Přeložka sdělovacího vedení v km 48,22 D55
SO 460	Přeložka sdělovacího vedení v km 48,74 D55
SO 461	Přeložka sdělovacího vedení v km 49,11 D55
SO 463	Přeložka sdělovacího vedení v km 52,90 D55
SO 464	Prodloužení chráničky sdělovacího vedení v km 52,92 D55
SO 465	Prodloužení chráničky sdělovacího vedení v km 52,92 D55
SO 466	Prodloužení chráničky sdělovacího vedení v km 52,92 D55
SO 467	Přeložka sdělovacího vedení v km 52,93 D55
SO 468	Přeložka sdělovacího vedení v km 52,94 D55
SO 469	Přeložka sdělovacího vedení v km 53,59 D55
SO 470	Přeložka sdělovacího vedení v km 54,64 D55
SO 471	Přeložka sdělovacího vedení v km 54,73 D55 vpravo
SO 472	Přeložka sdělovacího vedení struskovodu v km 51,27 - 51,43 D55 vlevo
SO 490	Přípojka vedení NN pro systém DIS
SO 491.1	Kabelové vedení
SO 491.2	Šachty a prostupy
SO 491.3	Trubky pro optické kabely
SO 491.4	Optické kabely ŘSD
SO 492.1	Hlásky SOS
SO 492.2	Meteostanice
SO 492.3	Automatické sčítače dopravy
SO 492.4	Kamerový dohled
SO 492.5	Dálniční informační systém
SO 492.6	WIM
SO 492.7	Monitoring parkovacích stání na odpočívkách
SO 492.8	Úpravy na dispečinku ŘSD a PČR
SO 493	Elektrické závory a brány
SO 494	EZS
SO 495	C-ITS

Objekty řady 500 - Objekty trubních vedení

SO 501	Prodloužení chráničky na ropovodu v km 46,68 D55
SO 502	Prodloužení chráničky na produktovodu v km 46,68 D55
SO 503	Přeložka nadzemního struskovodu v km 51,27 - 51,43 D55
SO 511	Prodloužení chráničky VTL plynovodu v km 45,22 D55
SO 512	Přeložka VTL plynovodu v km 46,21 D55
SO 513	Přeložka VTL plynovodu v km 49,03 D55
SO 514	Přeložka VTL plynovodu v km 49,14 D55
SO 515	Přeložka VTL plynovodu v km 49,76 - 55,08 D55 vlevo
SO 516	Přeložka VTL plynovodu v km 52,95 D55
SO 517	Přeložka VTL plynovodu v km 0,41 II/432
SO 518	Přeložka VTL plynovodu v km 0,46 II/432
SO 521	Přeložka STL plynovodu v km 48,72 D55

Objekty řady 700 - Objekty pozemních staveb

SO 741	Přeložka silážní jámy v km 54,88 D55
SO 751	Úpravy oplocení dotčených nemovitostí
SO 761	Protihluková stěna v km 43,42 - 44,88 D55 vlevo
SO 762	Protihluková stěna v km 48,37 - 48,65 D55 vlevo
SO 763	Protihluková stěna v km 52,75 - 55,10 D55 vlevo
SO 771	Zábrany proti střetu ptáků s projíždějícími vozidly

Objekty řady 800 - Objekty úpravy území

SO 801	Vegetační úpravy
SO 806	Náhradní výsadby
SO 811	Příprava území, kácení a odhumusování
SO 831	Rekultivace opuštěných komunikací
SO 841	Rekultivace ploch dočasného záboru
SO 851	Vybavení odpočívky v km 53,00 D55
SO 861	Oplocení dálnice
SO 871	Kompenzační opatření - revitalizace LBC U Hřiště
SO 872	Ekologické opatření - přesun hnízda čápa bílého v km 52,72 D55

LEGENDA:

PLOCHY NÁVRHU:

🟥	ASFALTOVÝ POVRCH
🟨	CHODNÍK
🟨	CYKLOSTEZKA
🟩	NESTMELENÝ POVRCH
🟨	NÁSYP
🟧	VÝKOP
⬜	TERENNÍ ÚPRAVA
🟩	REKULTIVACE
⬜	DEPONIE ZEMINY
🟦	POHOZ/ZÁHOZ KAMENIVEM

SITUACE:

— · · —	ROZHRANÍ MEZI OBJEKTY
▨	VODOROVNÉ DOPRAVNÍ ZNAČENÍ
▭ ✕	DEMOLICE
- - -	OCHRANNÉ PÁSMO DRÁHY
- - -	OCHRANNÉ PÁSMO SILNICE
—	DRÁTĚNÝ PLOT
→	SMĚR TOKU VODY
┬┬┬	SVAH
—	SVODIDLO
↦	DRENÁŽ
—•—	ZÁBRADLÍ
═	STAVBA JINÉHO INVESTORA

ZÁBORY:

—	HRANICE TRVALÉHO ZÁBORU
— · —	HRANICE DOČASNÉHO ZÁBORU PŘES 1 ROK
- - -	HRANICE DOČASNÉHO ZÁBORU DO 1 ROKU

NAVRŽENÉ INŽENÝRSKÉ SÍTĚ:

→	VODOVODNÍ POTRUBÍ PITNÉ VODY
>>	DEŠŤOVÁ KANALIZACE
—	PLYNOVODNÍ POTRUBÍ VTL
→	VENKOVNÍ SILOVÉ VEDENÍ NN
⇉	VENKOVNÍ SILOVÉ VEDENÍ VN
→	MELIORAČNÍ POTRUBÍ

STÁVAJÍCÍ INŽENÝRSKÉ SÍTĚ:

→	VODOVODNÍ POTRUBÍ PITNÉ VODY
>>	DEŠŤOVÁ KANALIZACE
>	SPLAŠKOVÁ KANALIZACE
—	PLYNOVODNÍ POTRUBÍ STL
—	PLYNOVODNÍ POTRUBÍ VTL
→	VENKOVNÍ SILOVÉ VEDENÍ NN
⇉	VENKOVNÍ SILOVÉ VEDENÍ VN
→ VO	VEDENÍ VEŘEJNÉHO OSVĚTLENÍ
∼	SDĚLOVACÍ VEDENÍ SPOJOVÉ
→	MELIORAČNÍ POTRUBÍ

PŘÍRODNÍ LIMITY:

+ + +	MCHÚ (PŘÍRODNÍ REZERVACE, PŘÍRODNÍ PAMÁTKA)
+ + +	VÝZNAMNÝ KRAJINNÝ PRVEK
+ + +	PŘÍRODNÍ PARK
▲▲▲	ÚSES NADREGIONÁLNÍ BIOCENTRUM STÁVAJÍCÍ/NÁVRH
┴ ┴ ┴	ÚSES NADREGIONÁLNÍ BIOKORIDOR STÁVAJÍCÍ/NÁVRH
▲▲▲	ÚSES REGIONÁLNÍ BIOCENTRUM STÁVAJÍCÍ/NÁVRH
┴ ┴ ┴	ÚSES REGIONÁLNÍ BIOKORIDOR STÁVAJÍCÍ/NÁVRH
▲▲▲	ÚSES LOKÁLNÍ BIOCENTRUM STÁVAJÍCÍ/NÁVRH
┴ ┴ ┴	ÚSES LOKÁLNÍ BIOKORIDOR STÁVAJÍCÍ/NÁVRH
▲▲▲▲	MIGRAČNĚ VÝZNAMNÉ ÚZEMÍ
⬡⬡⬡	SOUSTAVA NATURA 2000 (PTAČÍ OBLAST, EVL)
— · —	OCHRANNÝ PILÍŘ – LIGNIT
— ⌒ —	CHRÁNĚNÉ LOŽISKOVÉ ÚZEMÍ
— ⌒ —	PODDOLOVANÉ A SESUVNÉ ÚZEMÍ
— ⌒ —	DOBÝVACÍ PROSTOR

TECHNICKÉ LIMITY:

┴ ┴ ┴	OCHRANNÉ PÁSMO VODNÍHO ZDROJE 1. STUPNĚ
┴ ┴ ┴	OCHRANNÉ PÁSMO VODNÍHO ZDROJE 2. STUPNĚ – VNITŘNÍ
┴┴ ┴┴	OCHRANNÉ PÁSMO VODNÍHO ZDROJE 2. STUPNĚ – VNĚJŠÍ
▼ ▼	CHRÁNĚNNÁ OBLAST PŘIROZENÉ AKUMULACE VOD (CHOPAV)
═	ZÁPLAVOVÉ ÚZEMÍ STÁVAJÍCÍ/NOVÉ

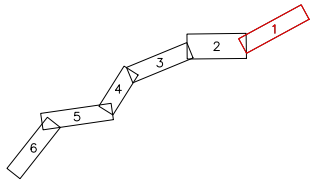

C **KONCEPT** **DPS**

NÁZEV AKCE:
D55, 5512 ROHATEC – LUŽICE

OBJEDNATEL:
Ředitelství silnic a dálnic s. p.
Čerčanská 2023/12, 140 00 Praha 4
stavbu zajišťuje Správa Zlín
Fügnerovo nábřeží 5476, 760 01 Zlín

ZHOTOVITEL:
Společnost HBH / LINK / GEOtest / SAGASTA / Rušar
Vedoucí společník: **HBH Projekt spol. s r.o.,** Kabátníkova 216/5, 602 00 Brno
Hlavní inženýr projektu: **Ing. Manar Chaker**
Číslo zakázky: **2025/0440**

SOUŘADNICOVÝ SYSTÉM: S-JTSK, VÝŠKOVÝ SYSTÉM: B.p.v.

VEDOUCÍ ZAKÁZKY	ING. MANAR CHAKER
ZODPOVĚDNÝ PROJEKTANT	ING. MANAR CHAKER
VYPRACOVAL	ING. MANAR CHAKER
KONTROLOVAL	ING. JIŘÍ BOHÁČ
KRAJ: JIHOMORAVSKÝ	K.Ú.: ROHATEC, HODONÍN, LUŽICE U HODONÍNA

www.hbh.cz

NÁZEV OBJEKTU / ČÁSTI
C SITUAČNÍ VÝKRESY

DATUM	12/2025
FORMÁT	28 A4
MĚŘÍTKO	1:1000
ÚČEL	DPS
ČÍSLO ZAKÁZKY	2025/0440
ČÍSLO PARÉ	
ČÍSLO PŘÍLOHY	3.1

NÁZEV PŘÍLOHY
KOORDINAČNÍ SITUAČNÍ VÝKRES KM 43,100 - 45,500